












**Legenda:**

- 
-  příkop (SPRI, ZPRA)  
 zasakovací pás (ZAPA)  
 mokřad/tůň  
 Dotčené pozemky  
 Povodí Sázavy  
**Stanovisko vlastníka**  
 předběžně souhlasí  
 nesouhlasí  
 předběžně souhlasí za podmínek  
 nevyjádřil se  
**Vodní toky CEVT**  
 < 2 km  
 > 5 km

**1 : 5 000**



0      50      100      200 m

$$1 \text{ cm} = 50 \text{ m}$$

souřadnicový referenční systém S-JTSK  
výškový referenční systém Balt po  
vyrovnání

Zpracovalo sdružení "VRV + DHI"  
v červnu 2018. Na podkladu Základní mapy  
ČR 1 : 10 000 odvozené ze Základní báze  
geografických dat ČR (ZABAGED®).