

Studie odtokových poměrů včetně návrhů možných protipovodňových opatření v povodí Sázavy

16. kontrolní den



Benešov

07. srpna 2018

POVODÍ MNICHOVKY, KUNICKÉHO A LOMNICKÉHO POTOKA

Navržená opatření

92

Dotčené pozemky

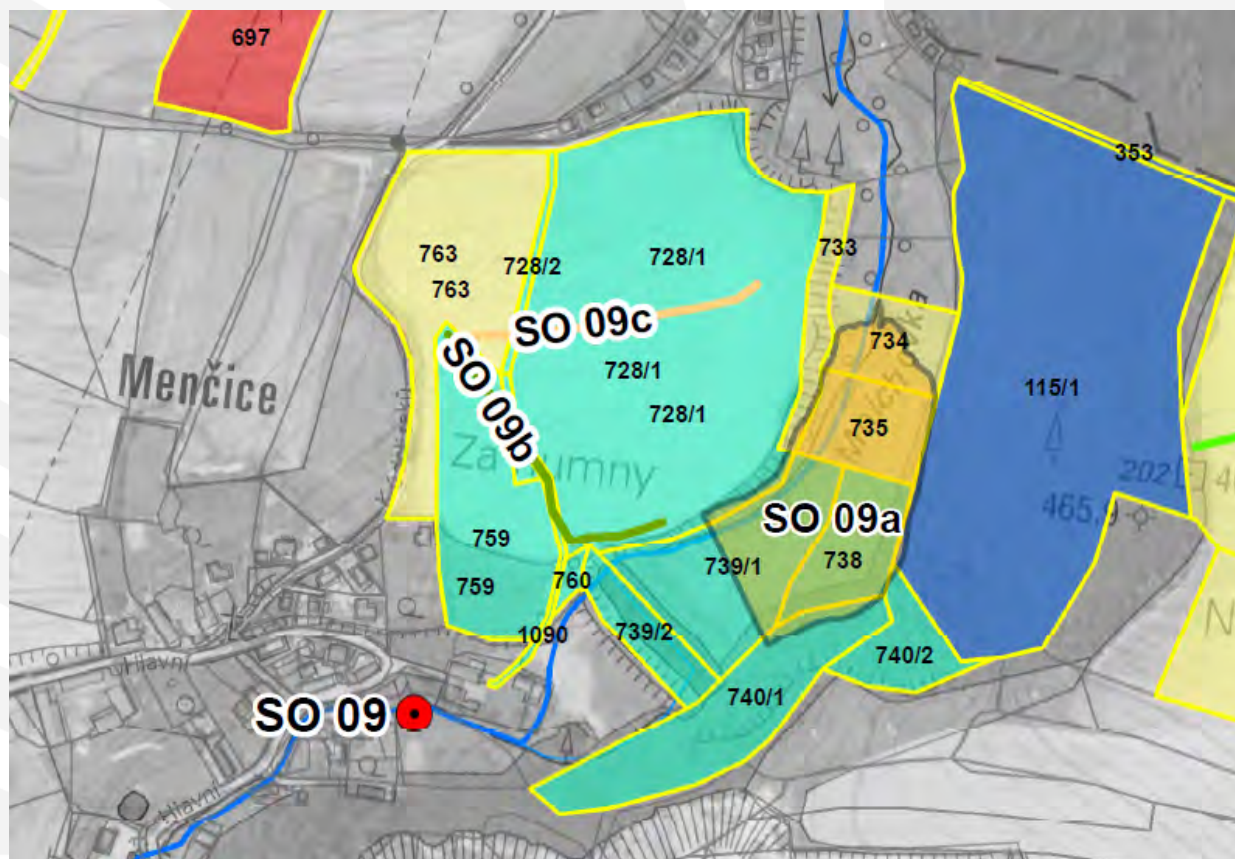
764

(Katastrální území: Hrusice, Třemblat, Kovářovice, Dolní Lomnice u Kunic, Mirošovice u Říčan, Všešímy, Kunice u Říčan, Strančice, Velké Popovice, Struhařov u Mnichovic, Zvánovice, Klokočná, Mnichovice u Říčan, Všešary u Říčan a Tehov u Říčan)

Oslovení vlastníci

384

POVODÍ MNICHOVKY, KUNICKÉHO A LOMNICKÉHO POTOKA



GRAFICKÉ VYHODNOCENÍ



POVODÍ OBORSKÉHO POTOKA

Navržená opatření	15
Dotčené pozemky (Katastrální území: Chocerady a Ondřejov u Prahy)	218
Oslovení vlastníci	109

GRAFICKÉ VYHODNOCENÍ



POVODÍ ÚŽICKÉHO POTOKA

Navržená opatření

34

Dotčené pozemky

406

(Katastrální území: Talmberk, Úžice u Kutné Hory, Smilovice u Staňkovic, Staňkovice u Uhlířských Janovic, Skvrňov a Rataje nad Sázavou)

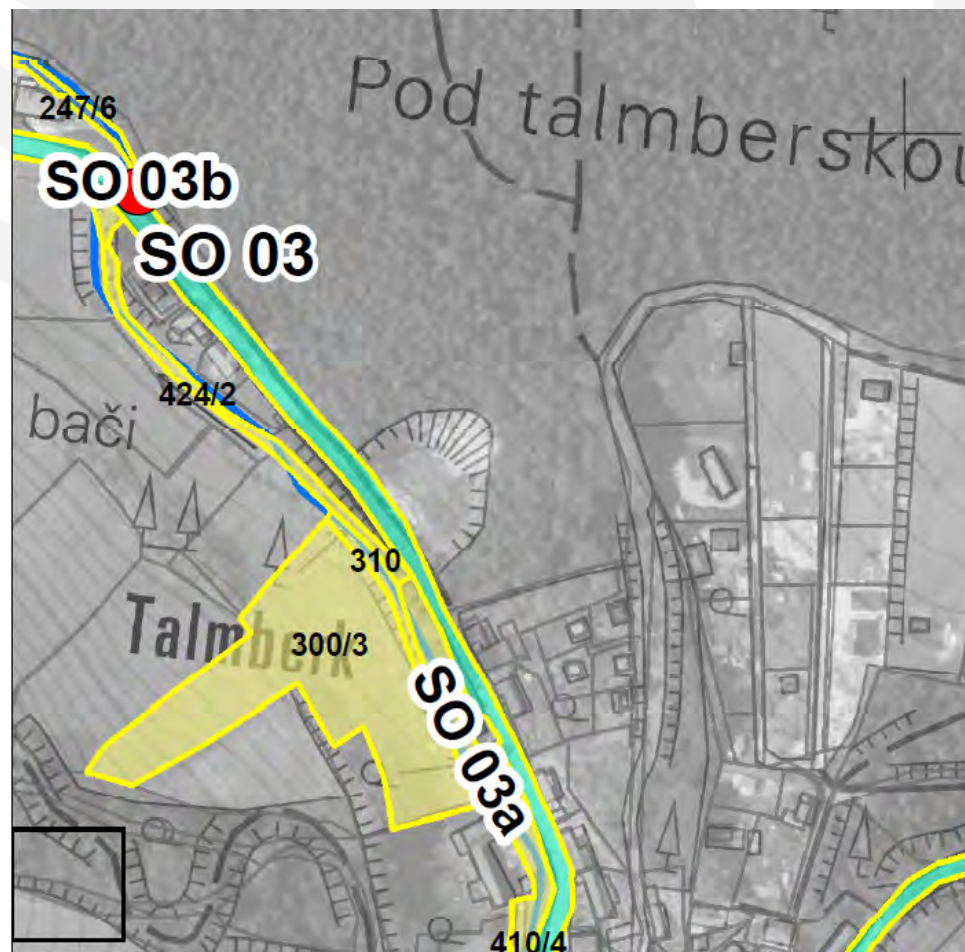
Oslovení vlastníci

126

GRAFICKÉ VYHODNOCENÍ



POVODÍ ÚŽICKÉHO POTOKA



POVODÍ NUČICKÉHO POTOKA

Navržená opatření

53

Dotčené pozemky

496

(Katastrální území: Oleška, Krymlov, Prusice, Nučice, Konojedy, Výžerky, Radlice u Barchovic, Stříbrná Skalice a Vlkančice)

Oslovení vlastníci

228

GRAFICKÉ VYHODNOCENÍ

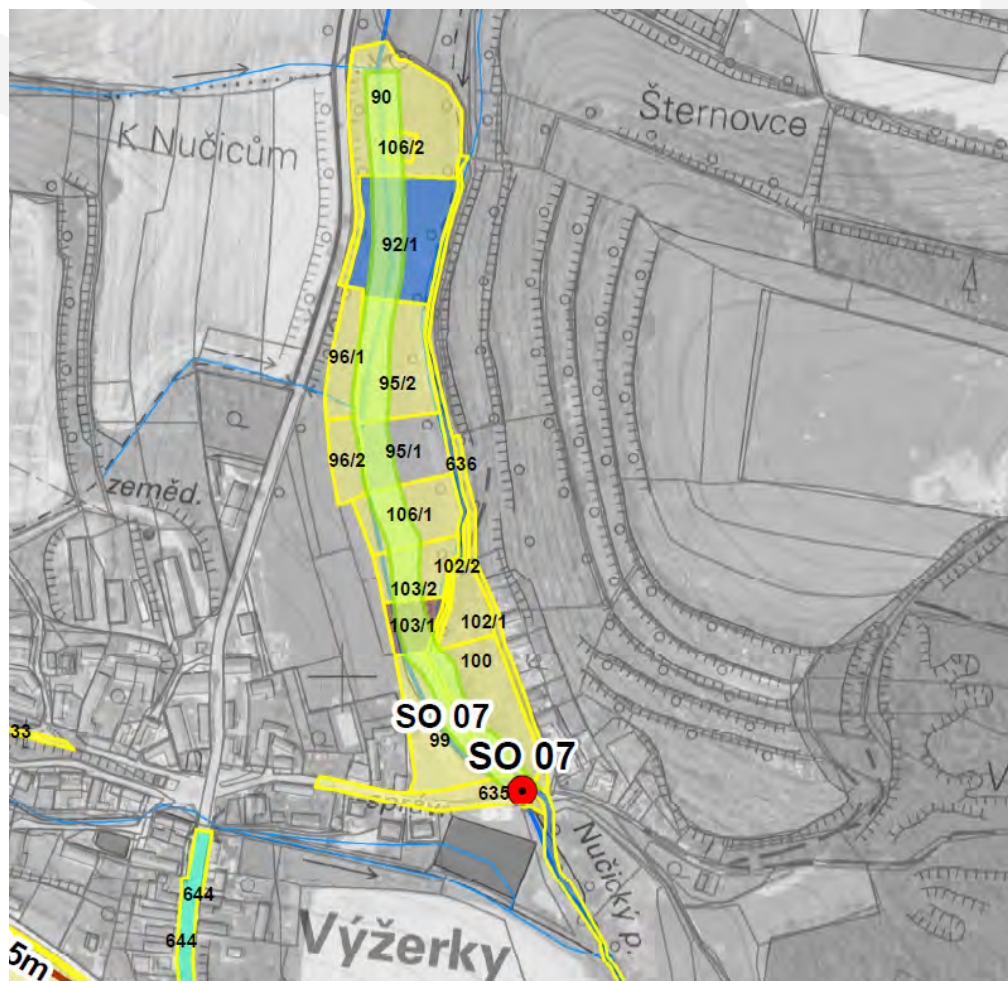
CELKOVÉ ROZLOŽENÍ STANOVISEK
(VŠECHNY DOTČENÉ POZEMKY)



POVODÍ NUČICKÉHO POTOKA



POVODÍ NUČICKÉHO POTOKA



POVODÍ DOJETŘICKÉHO POTOKA

Navržená opatření	5
Dotčené pozemky (Katastrální území: Radvanice nad Sázavou)	29
Oslovení vlastníci	16

GRAFICKÉ VYHODNOCENÍ

