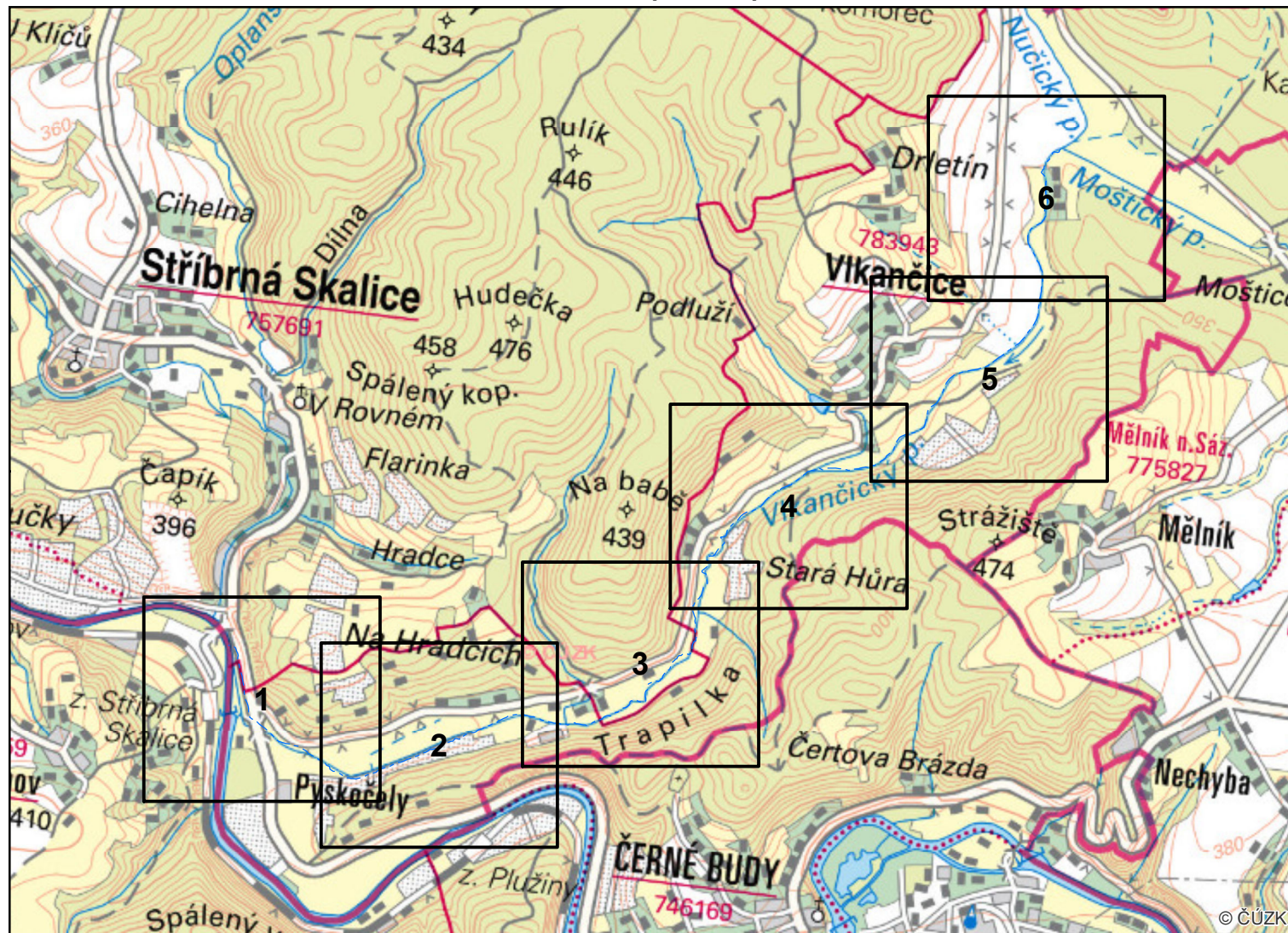


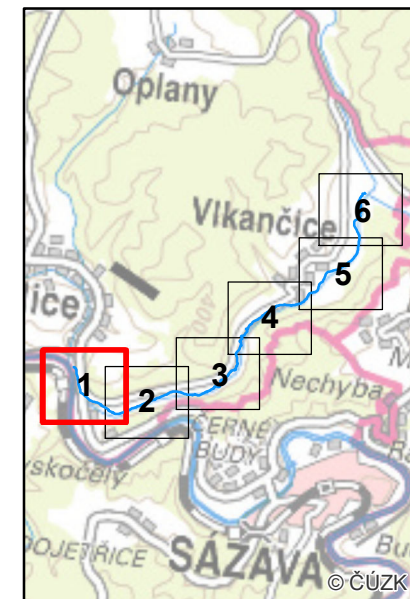
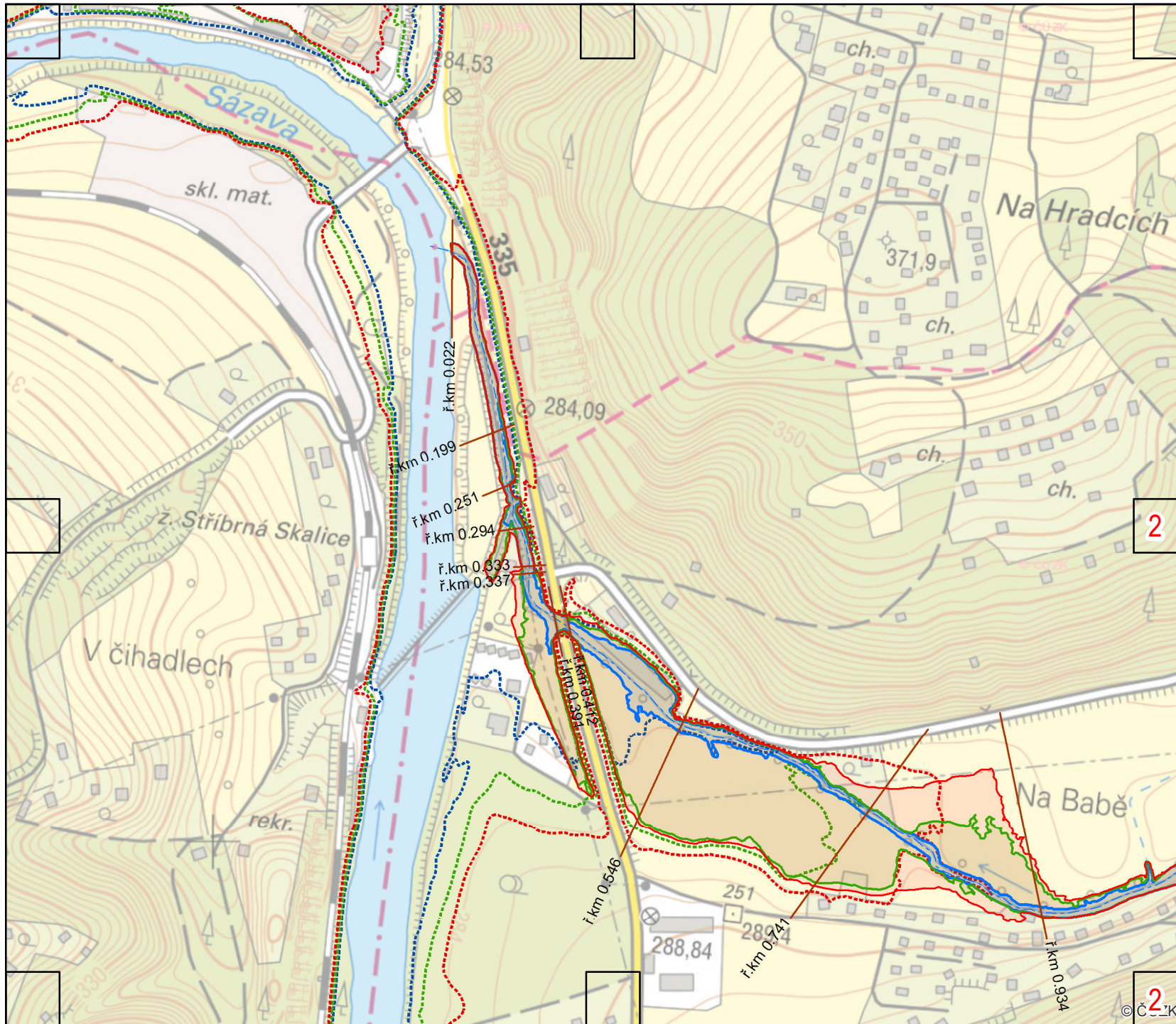
A.3.2. – HYDROTECHNICKÉ POSOUZENÍ STÁVAJÍCÍHO STAVU

Záplavové území - Nučický potok

Situace (ZM10)



Záplavové území Nučického potoka



Legenda

— Příčné profily

— Osa toku

Záplavové území

Q₁₀₀

Q₂₀

Q₅

Sázava Q₁₀₀

Sázava Q₂₀

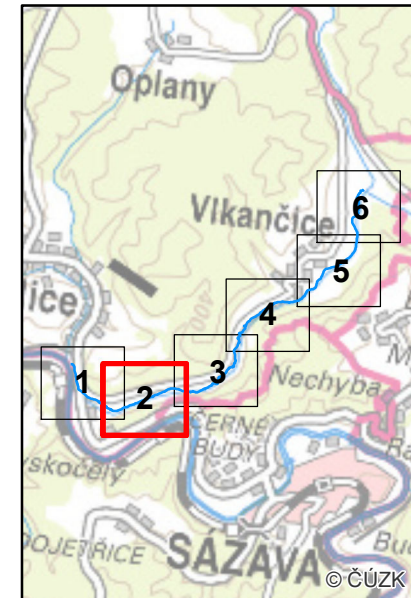
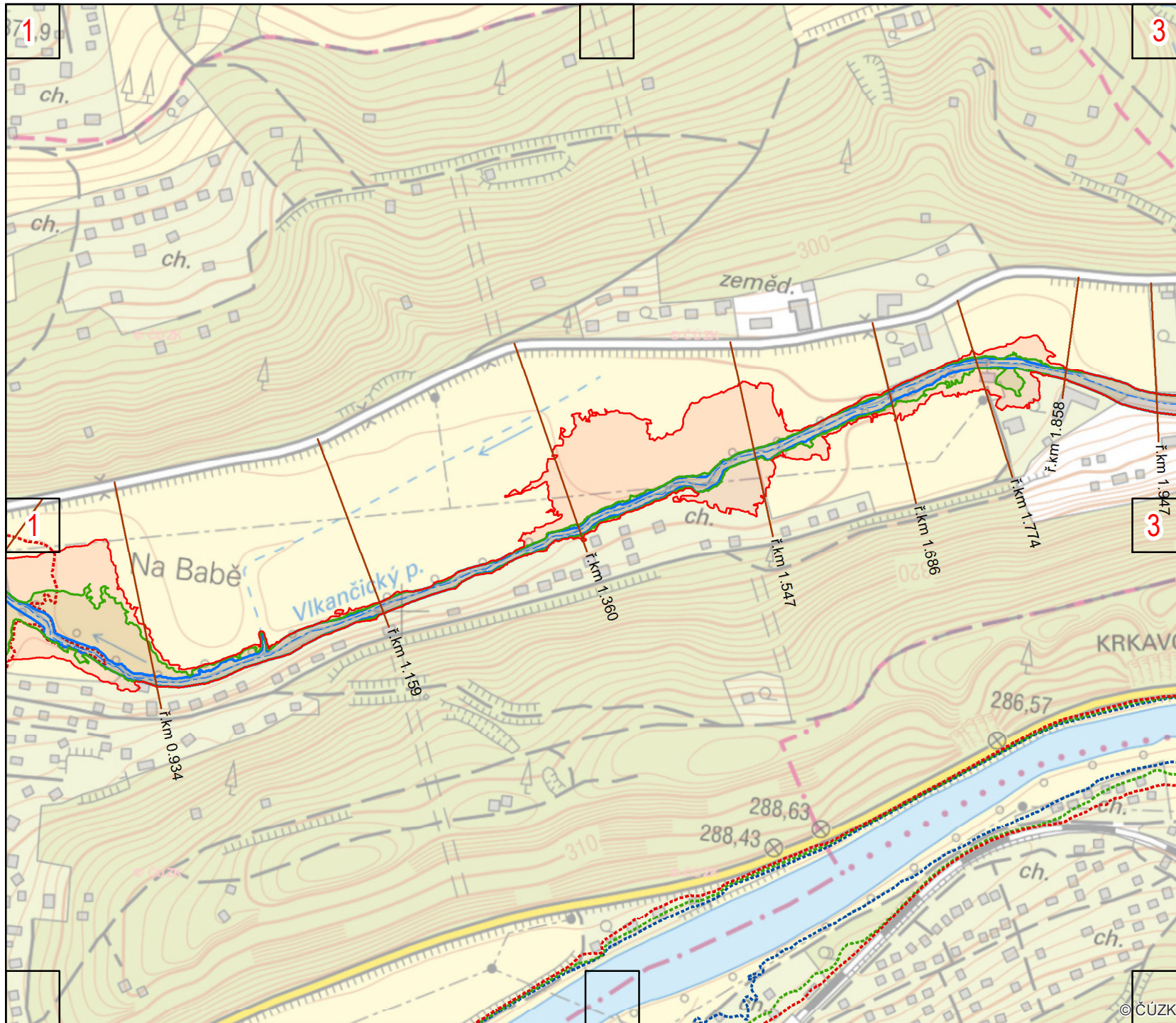
Sázava Q₅

1:5 000

0 50 100 200 m



Záplavové území Nučického potoka

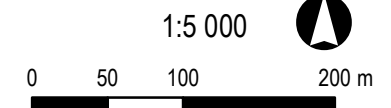


Legenda

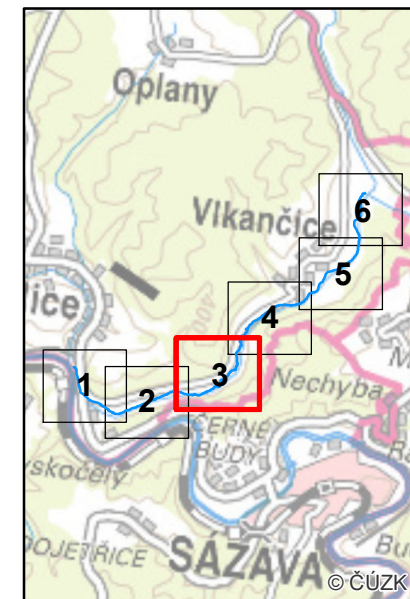
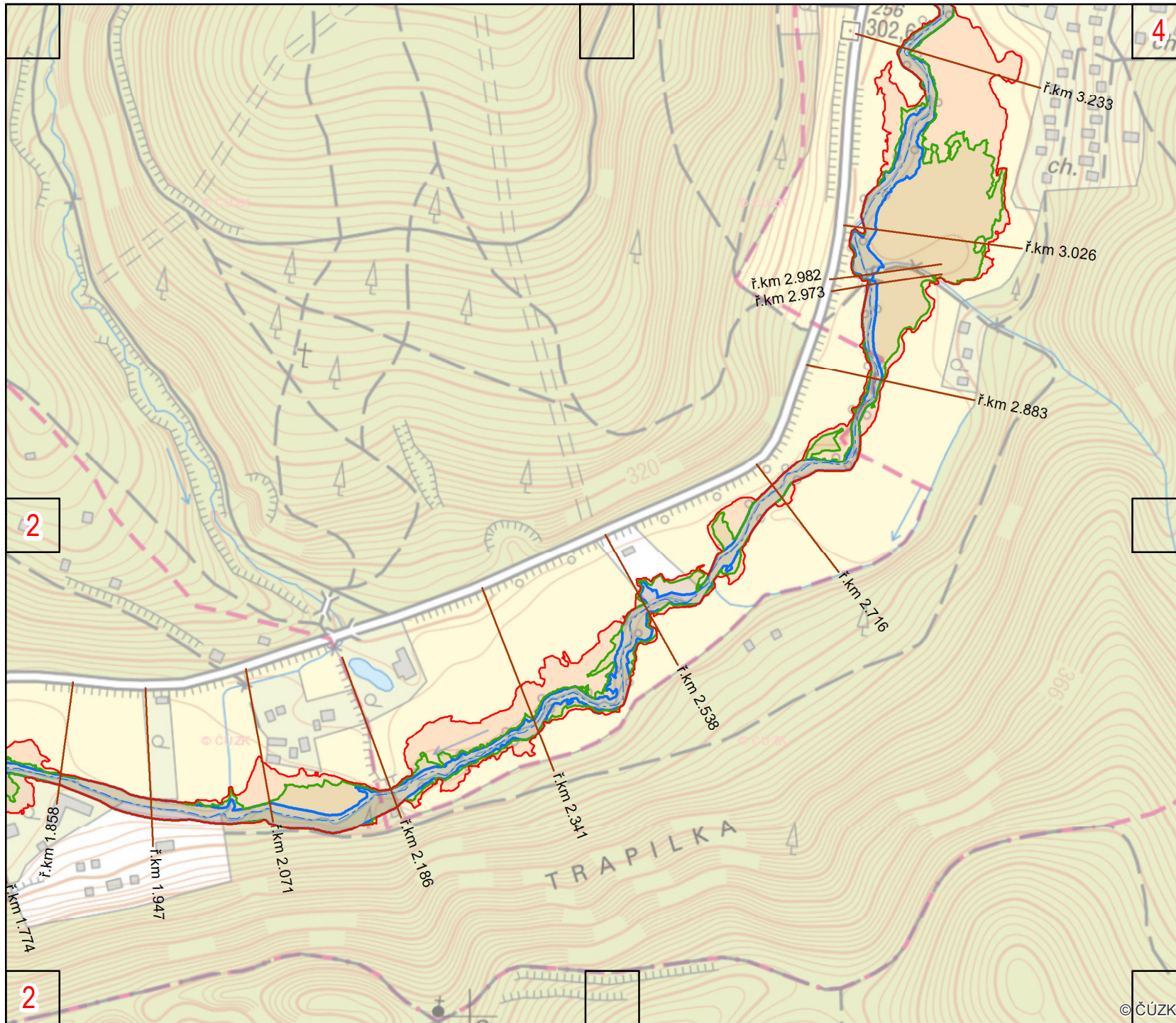
- Příčné profily
- Osa toku

Záplavové území

- Q₁₀₀
- Q₂₀
- Q₅
- Sázava Q₁₀₀
- Sázava Q₂₀
- Sázava Q₅



Záplavové území Nučického potoka

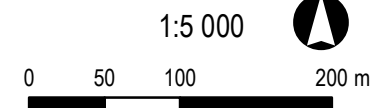


Legenda

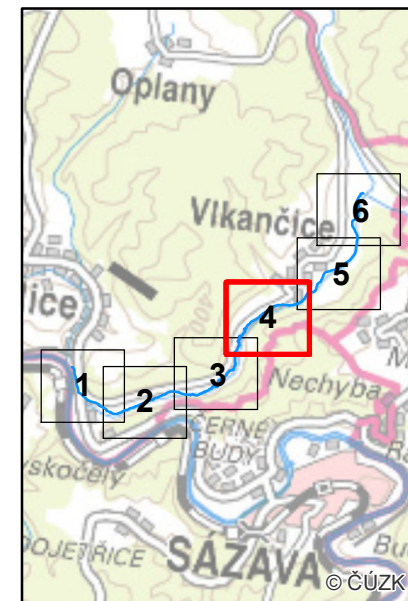
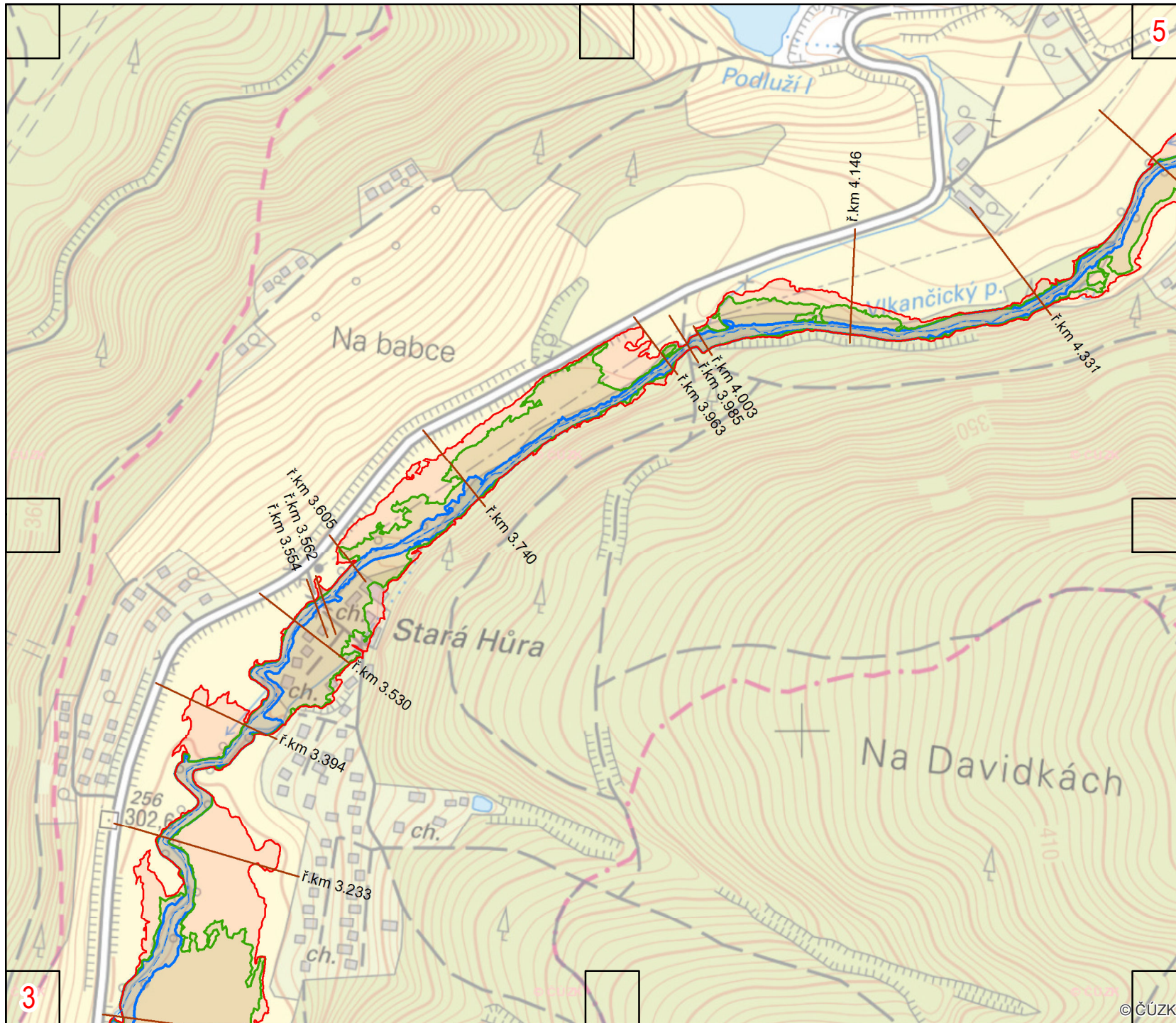
- Příčné profily
- - - Osa toku

Záplavové území

- Q₁₀₀
- Q₂₀
- Q₅
- Sázava Q₁₀₀
- Sázava Q₂₀
- Sázava Q₅



Záplavové území Nučického potoka



Legenda

— Příčné profily

--- Osa toku

Záplavové území

Q₁₀₀

Q₂₀

Q₅

Sázava Q₁₀₀

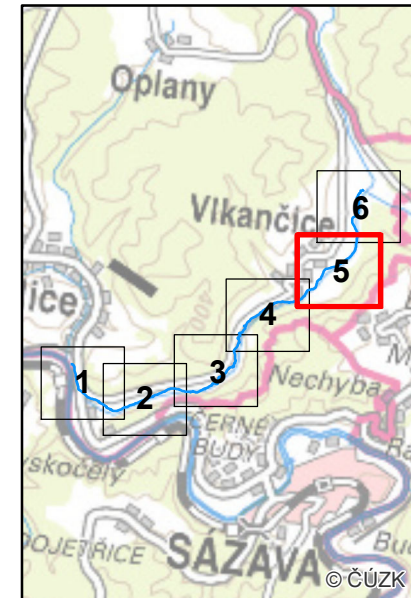
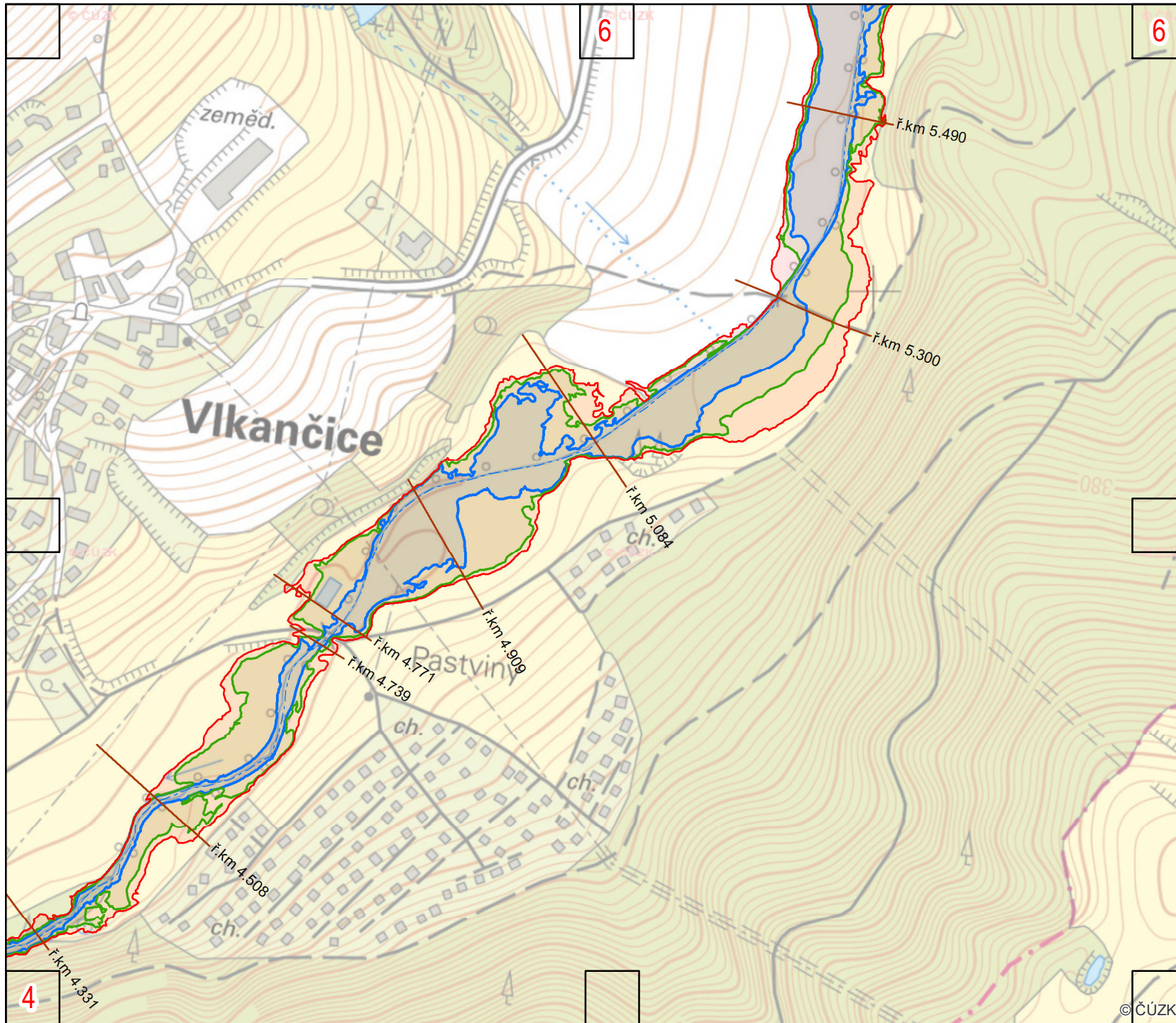
Sázava Q₂₀

Sázava Q₅

1:5 000

0 50 100 200 m

Záplavové území Nučického potoka

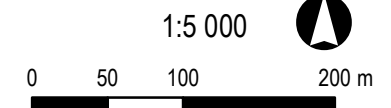


Legenda

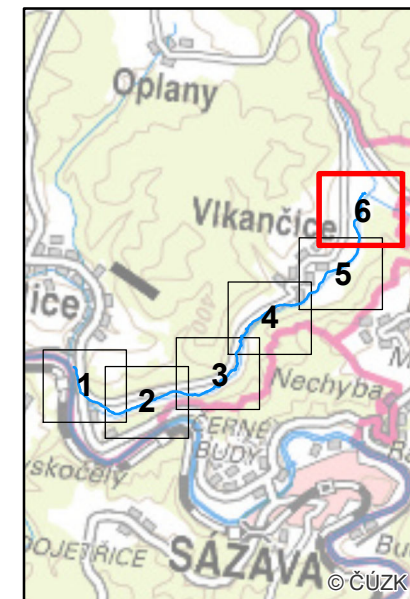
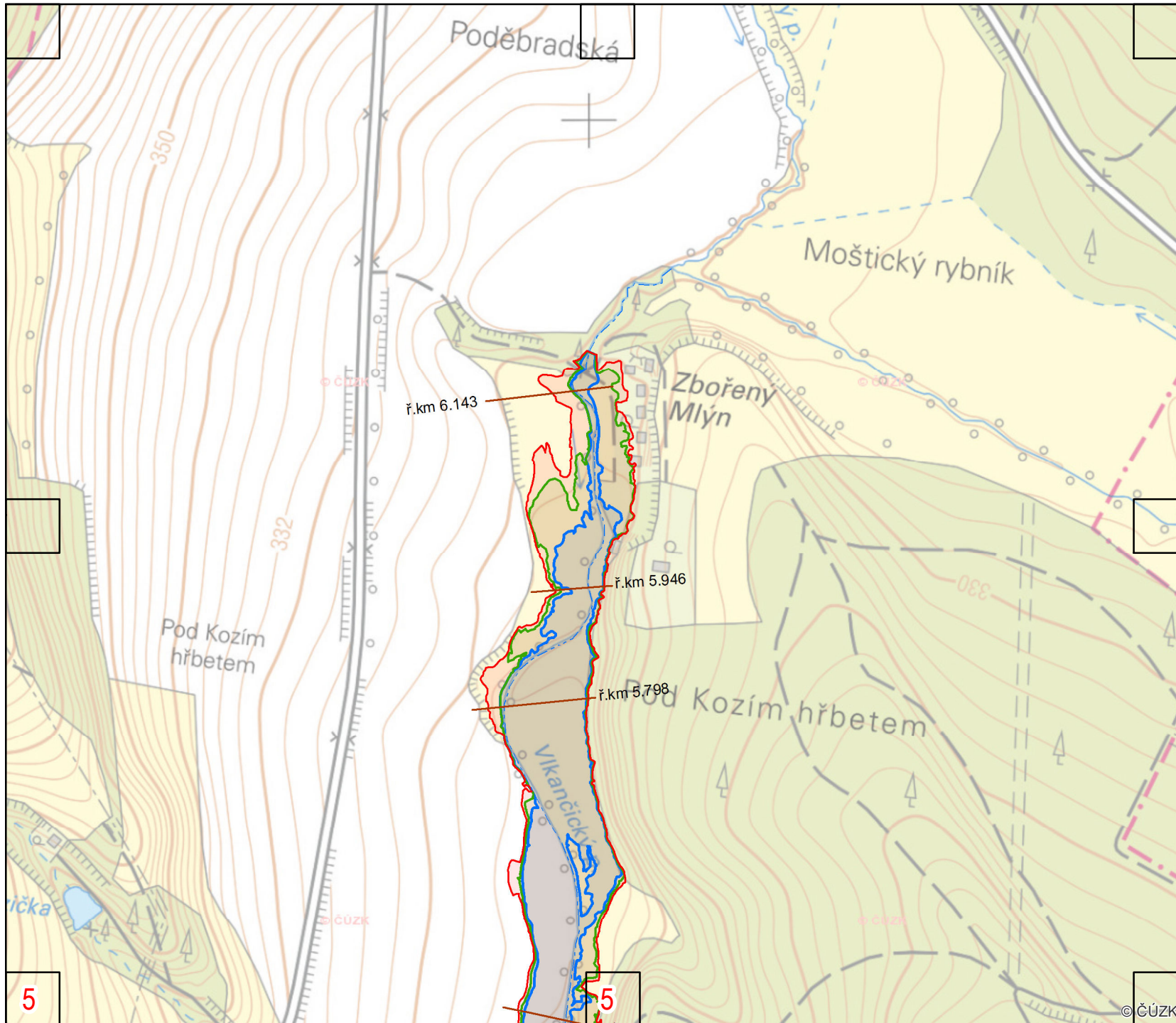
- Příčné profily
- - - Osa toku

Záplavové území

- Q₁₀₀
- Q₂₀
- Q₅
- Sázava Q₁₀₀
- Sázava Q₂₀
- Sázava Q₅



Záplavové území Nučického potoka



Legenda

- Příčné profily
- - - Osa toku

Záplavové území

- Q₁₀₀
- Q₂₀
- Q₅
- Sázava Q₁₀₀
- Sázava Q₂₀
- Sázava Q₅

