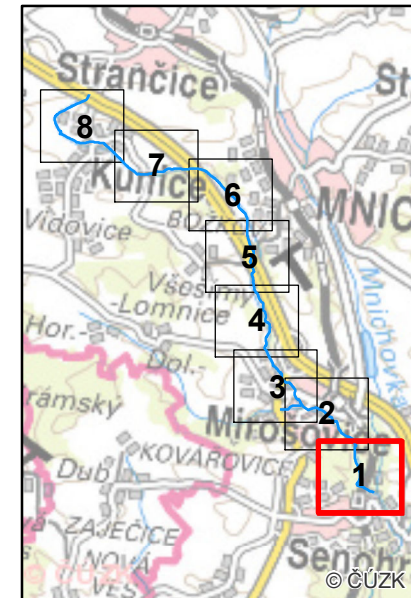
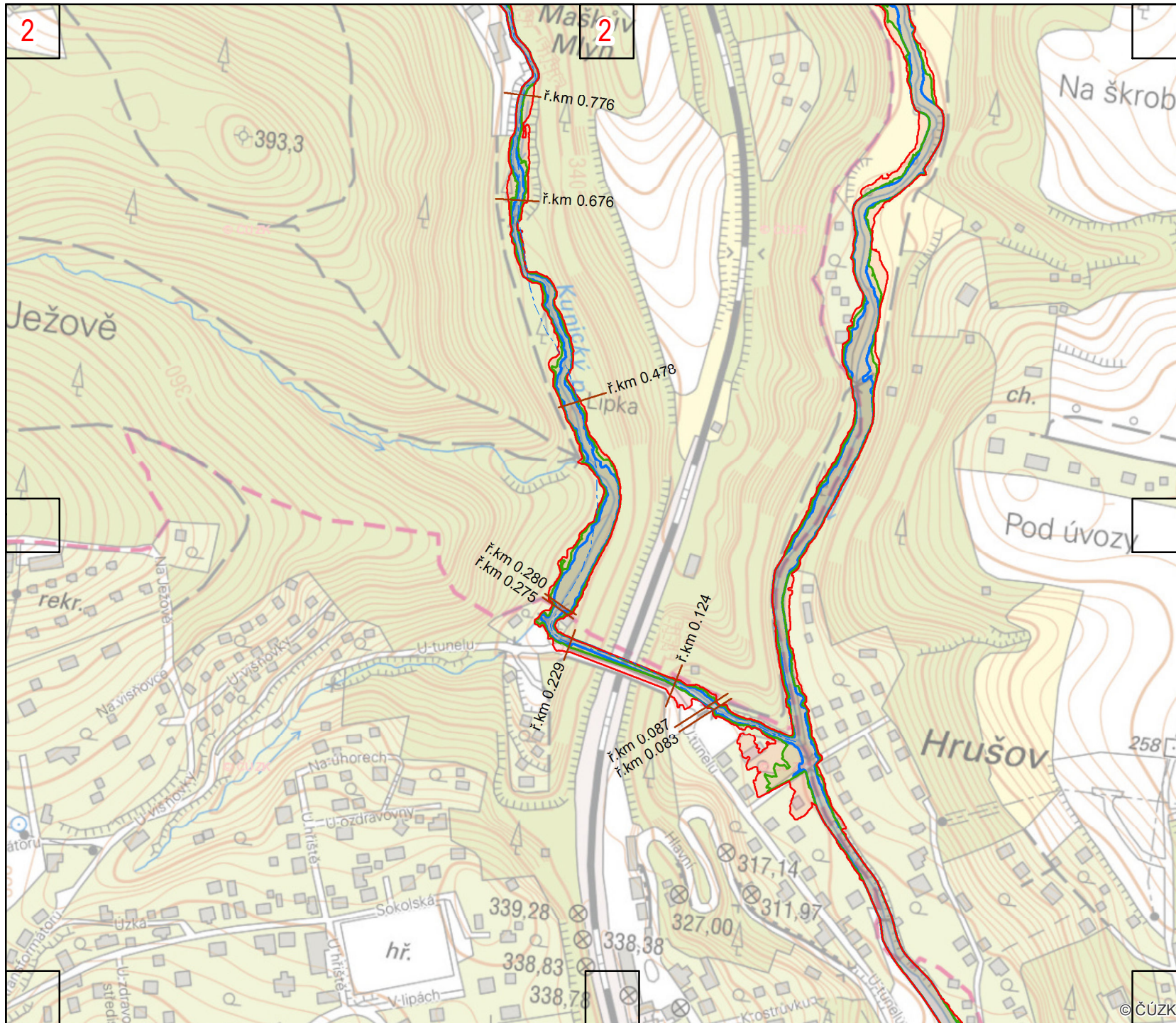




Záplavové území Kunického a Lomnického potoka



Legenda

— Příčné profily

--- Osa toku

Záplavové území

Q₁₀₀

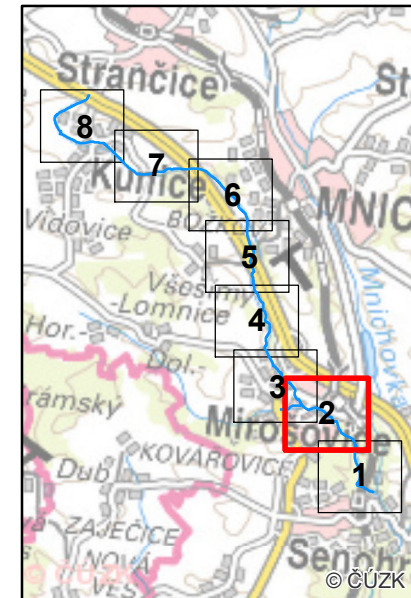
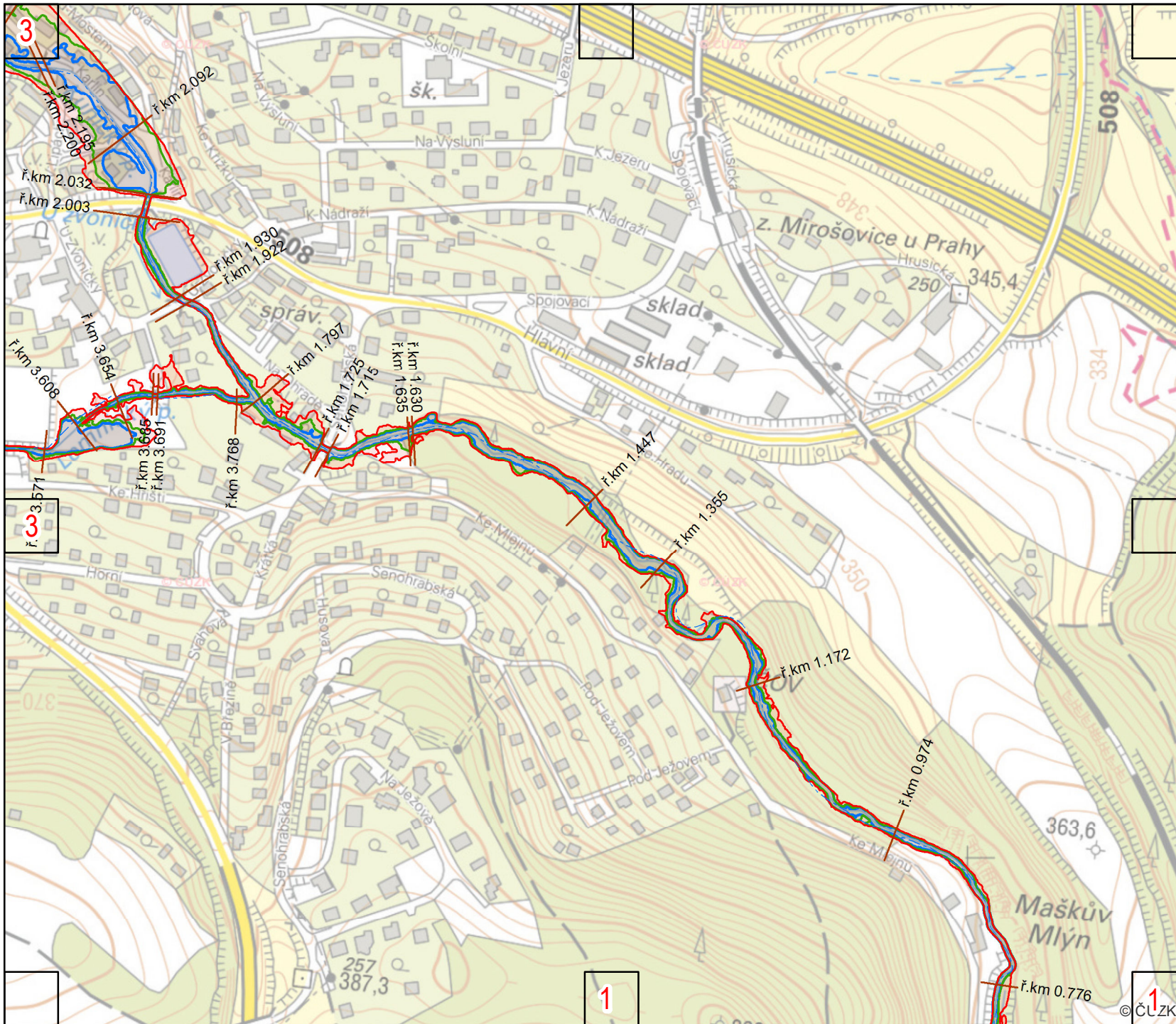
Q₂₀

Q₅

1:5 000

0 50 100 200 m

Záplavové území Kunického a Lomnického potoka



Legenda

- Příčné profily
- - - Osa toku

Záplavové území

- Diagram showing three rectangles representing different quantities:

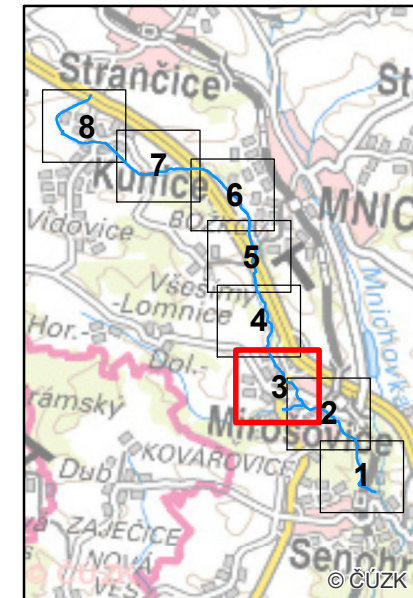
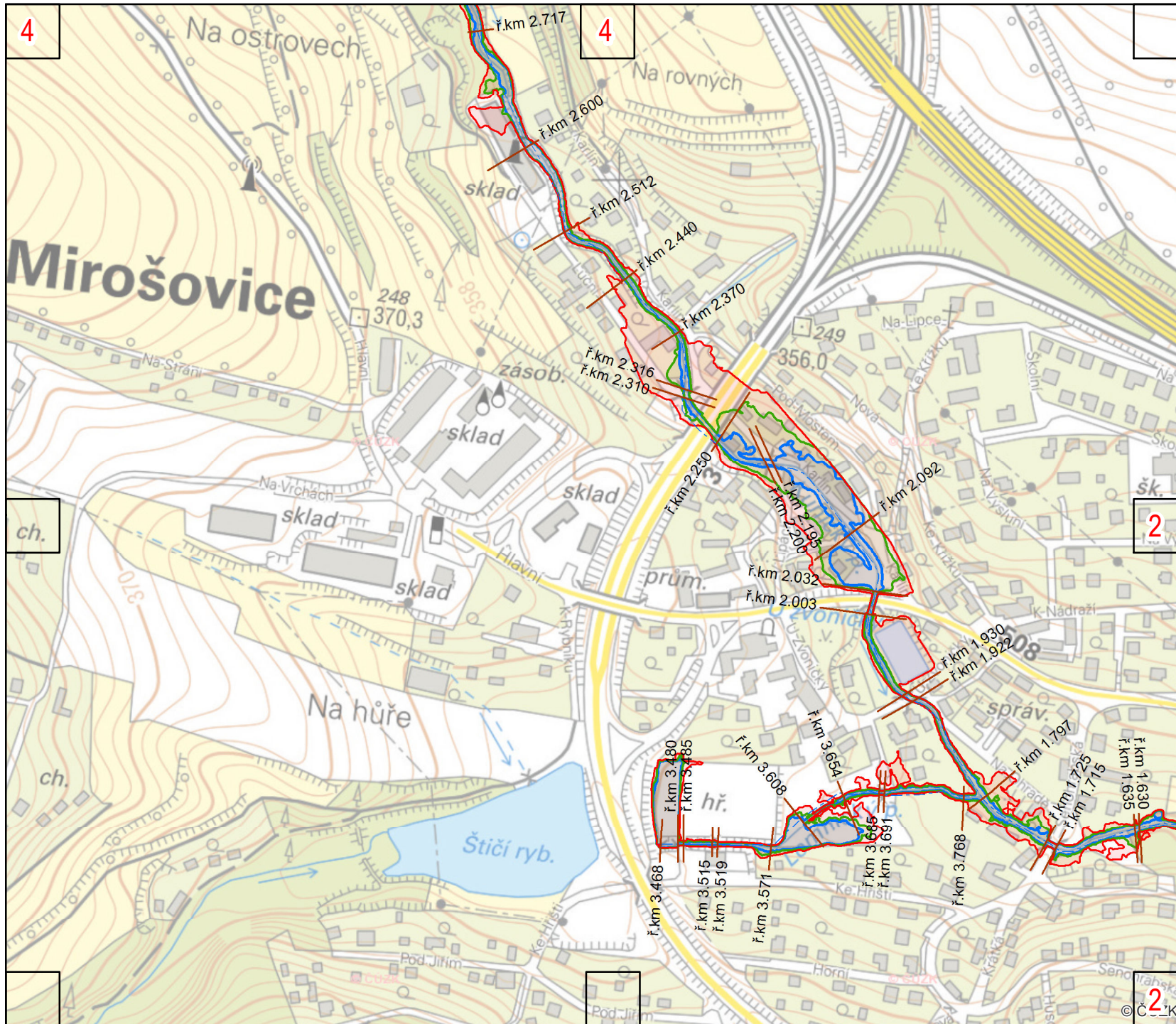
 - Red rectangle: Q_{100}
 - Green rectangle: Q_{20}
 - Blue rectangle: Q_5

1:5 000



0 50 100 200 m

Záplavové území Kunického a Lomnického potoka



Legenda

— Přičné profily

--- Osa toku

Záplavové území

Q₁₀₀

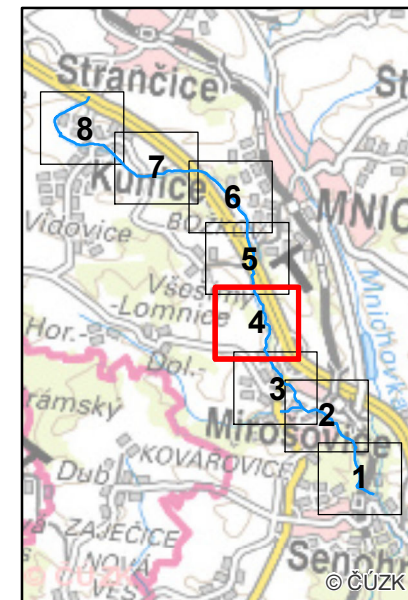
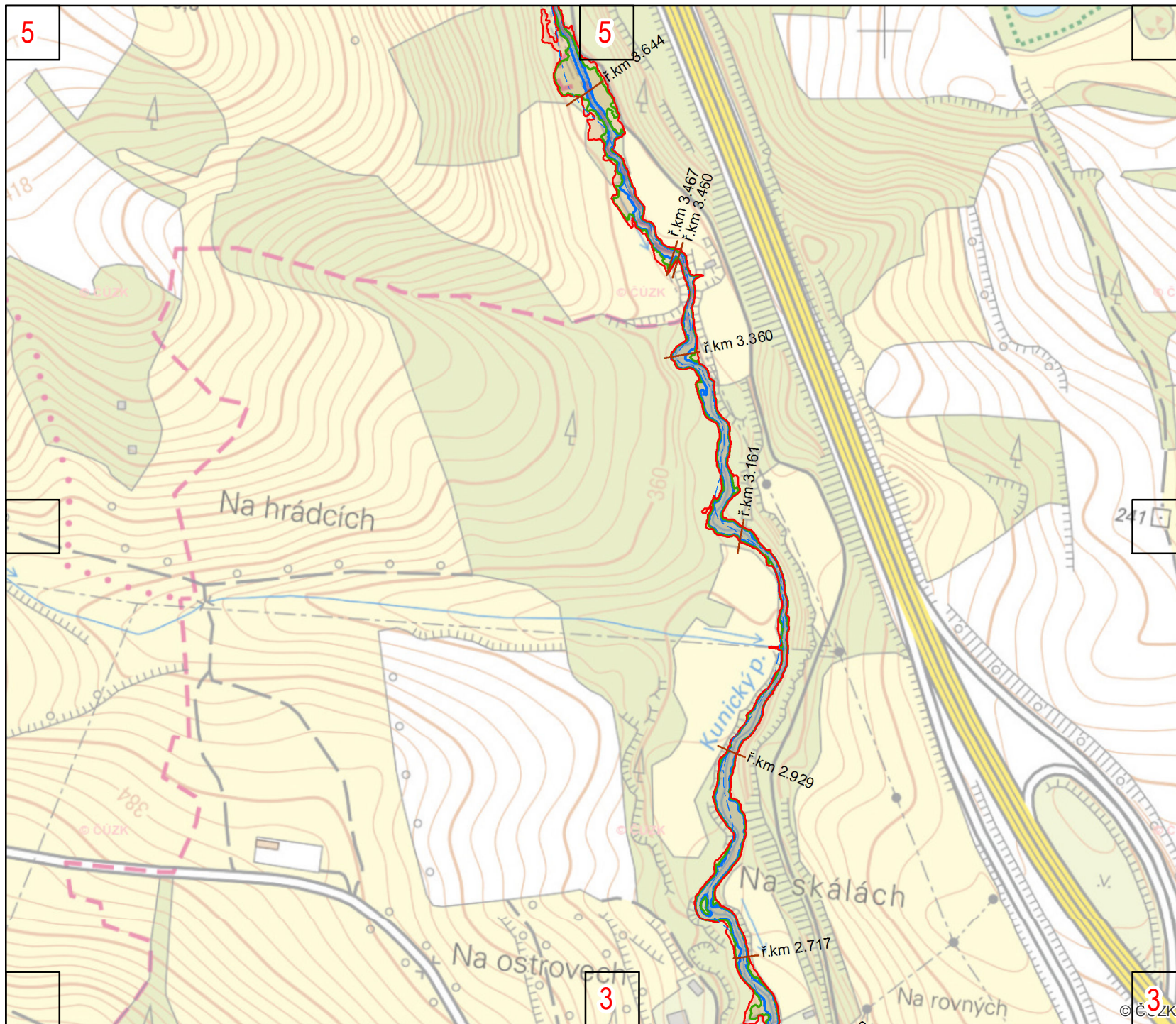
Q₂₀

Q₅

1:5 000

0 50 100 200 m

Záplavové území Kunického a Lomnického potoka



Legenda

— Příčné profily

--- Osa toku

Záplavové území

Q₁₀₀

Q₂₀

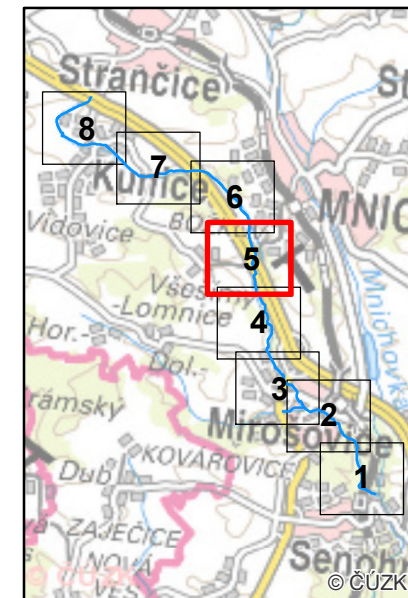
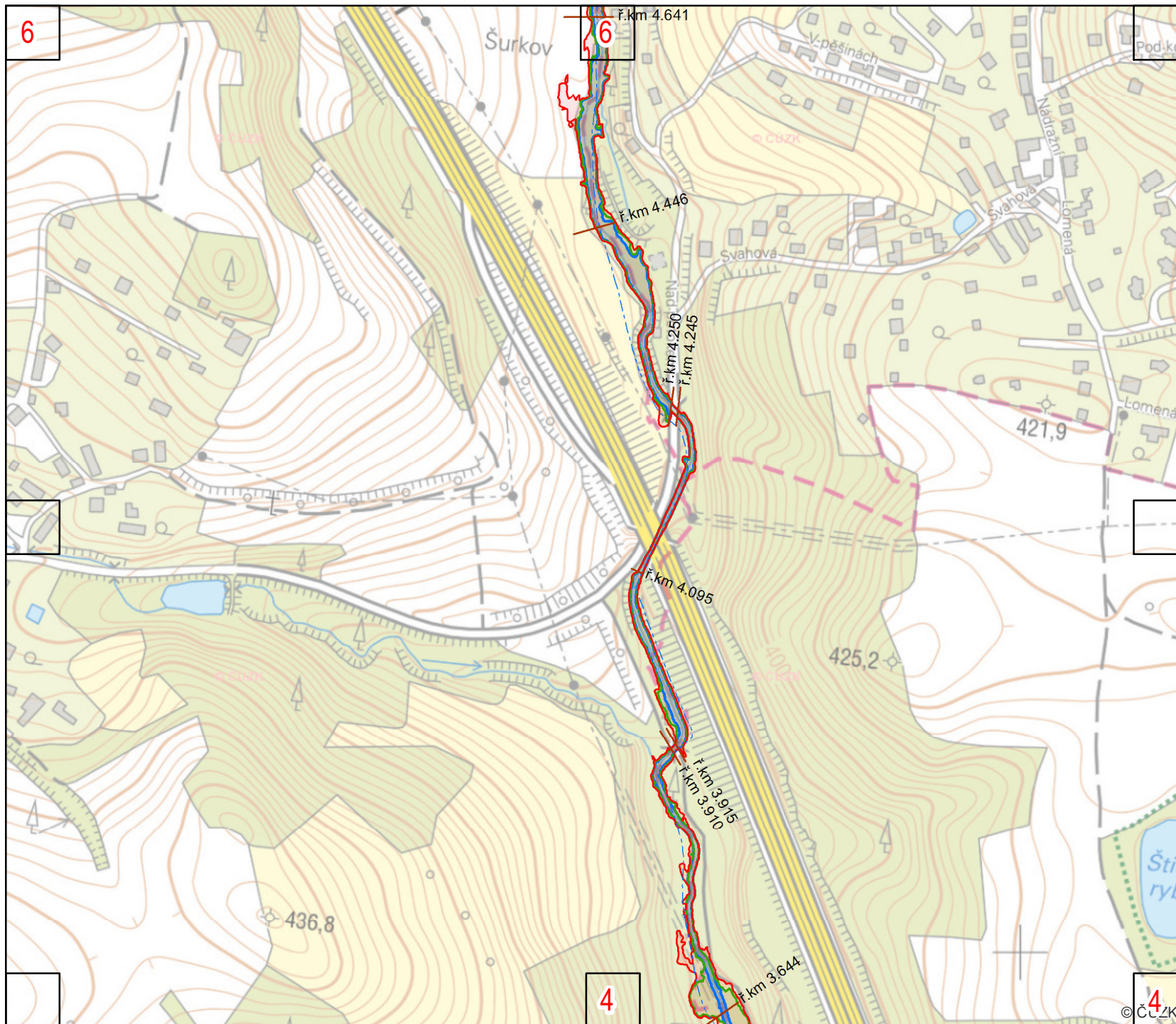
Q₅

1:5 000

0 50 100 200 m



Záplavové území Kunického a Lomnického potoka



Legenda

— Příčné profily

--- Osa toku

Záplavové území

Q₁₀₀

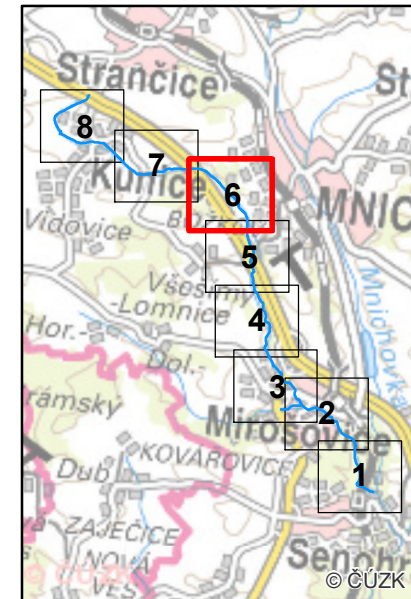
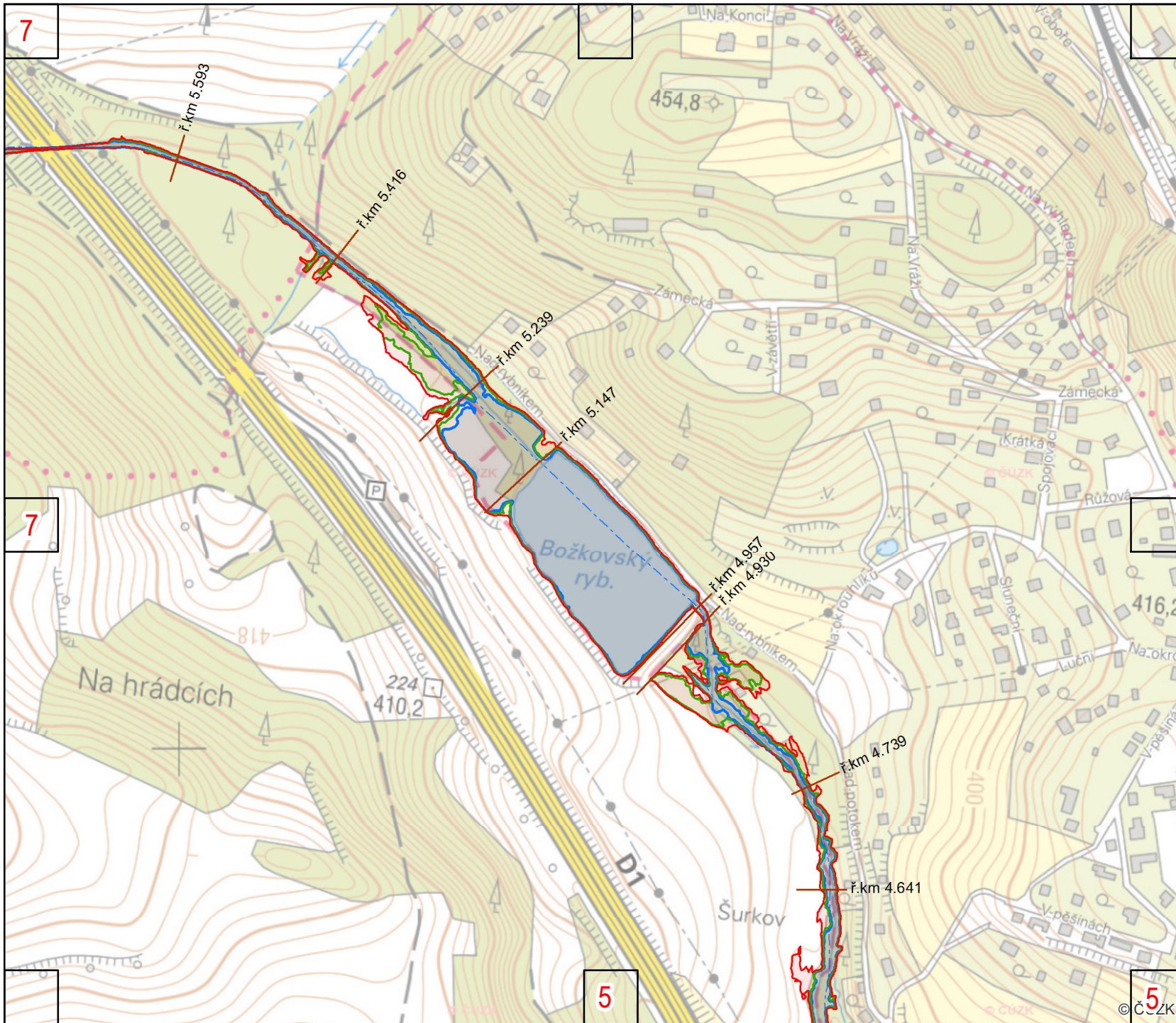
Q₂₀

Q₅

1:5 000

0 50 100 200 m

Záplavové území Kunického a Lomnického potoka



Legenda

- Příčné profily

- — — — Osa toku

Záplavové území

-  Q_{100}

- Q
- ₂₀

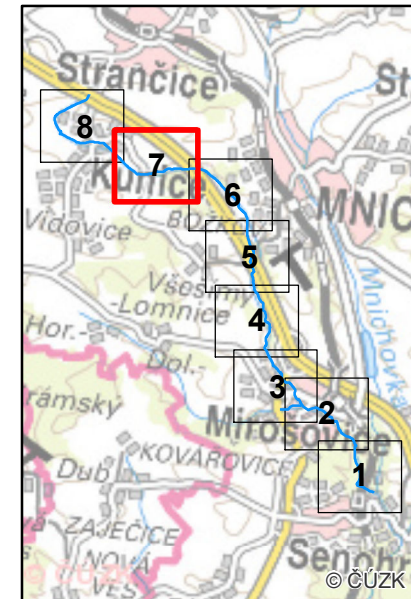
-  Q_5

1:5 000



0 50 100 200 m

Záplavové území Kunického a Lomnického potoka



Legenda

— Přičné profily

--- Osa toku

Záplavové území

Q_{100}

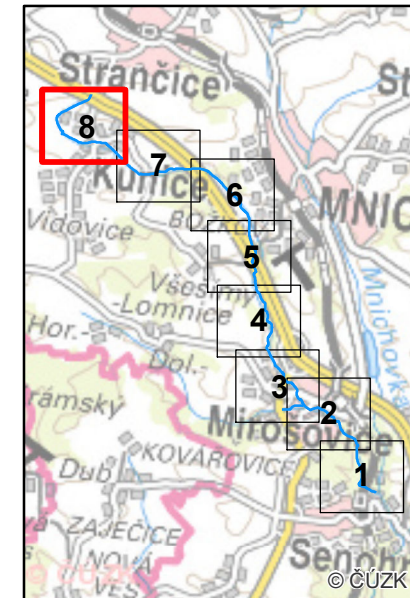
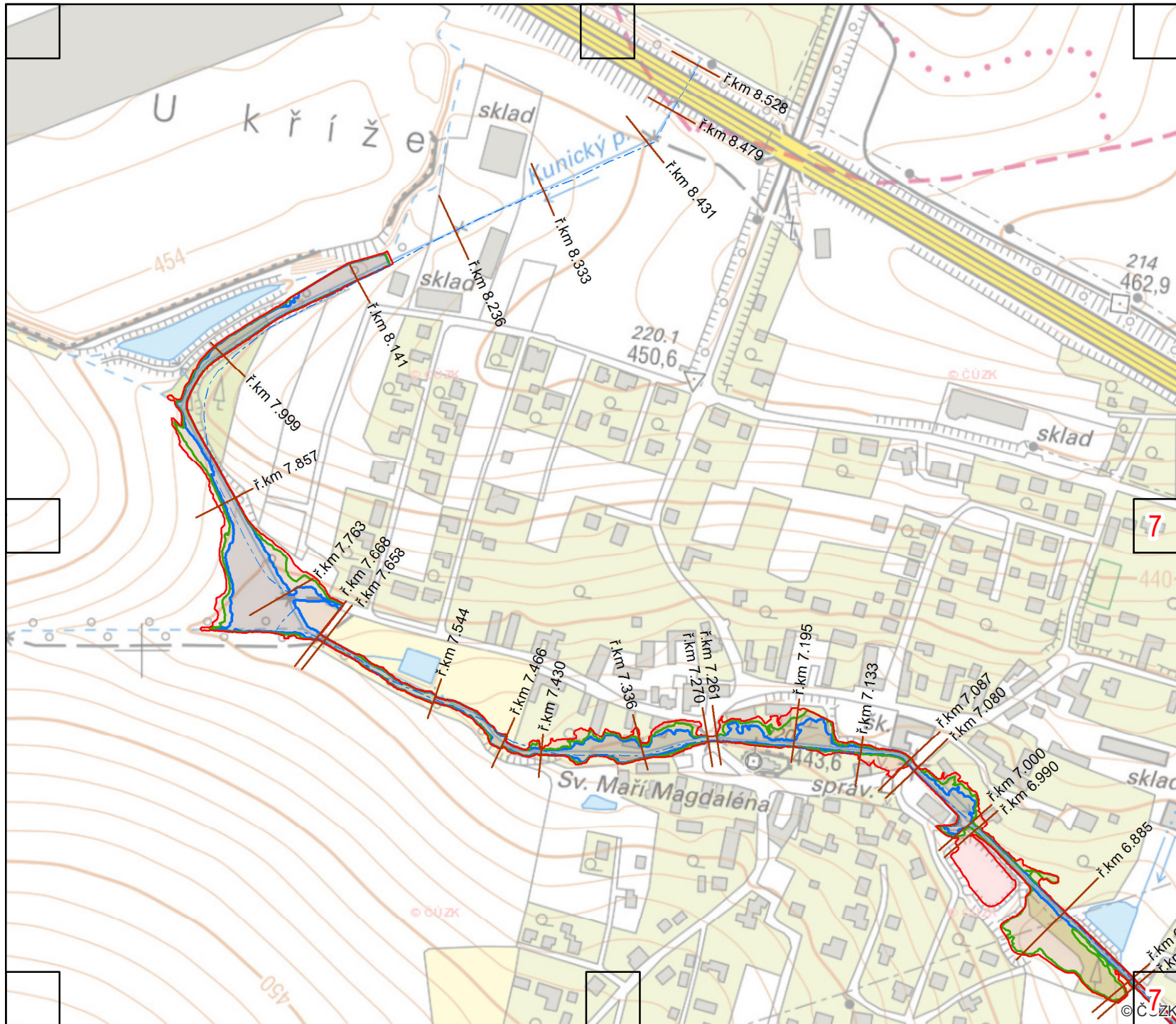
Q_{20}

Q_5

1:5 000

0 50 100 200 m

Záplavové území Kunického a Lomnického potoka



Legenda

— Příčné profily

--- Osa toku

Záplavové území

Q₁₀₀

Q₂₀

Q₅

1:5 000

0 50 100 200 m