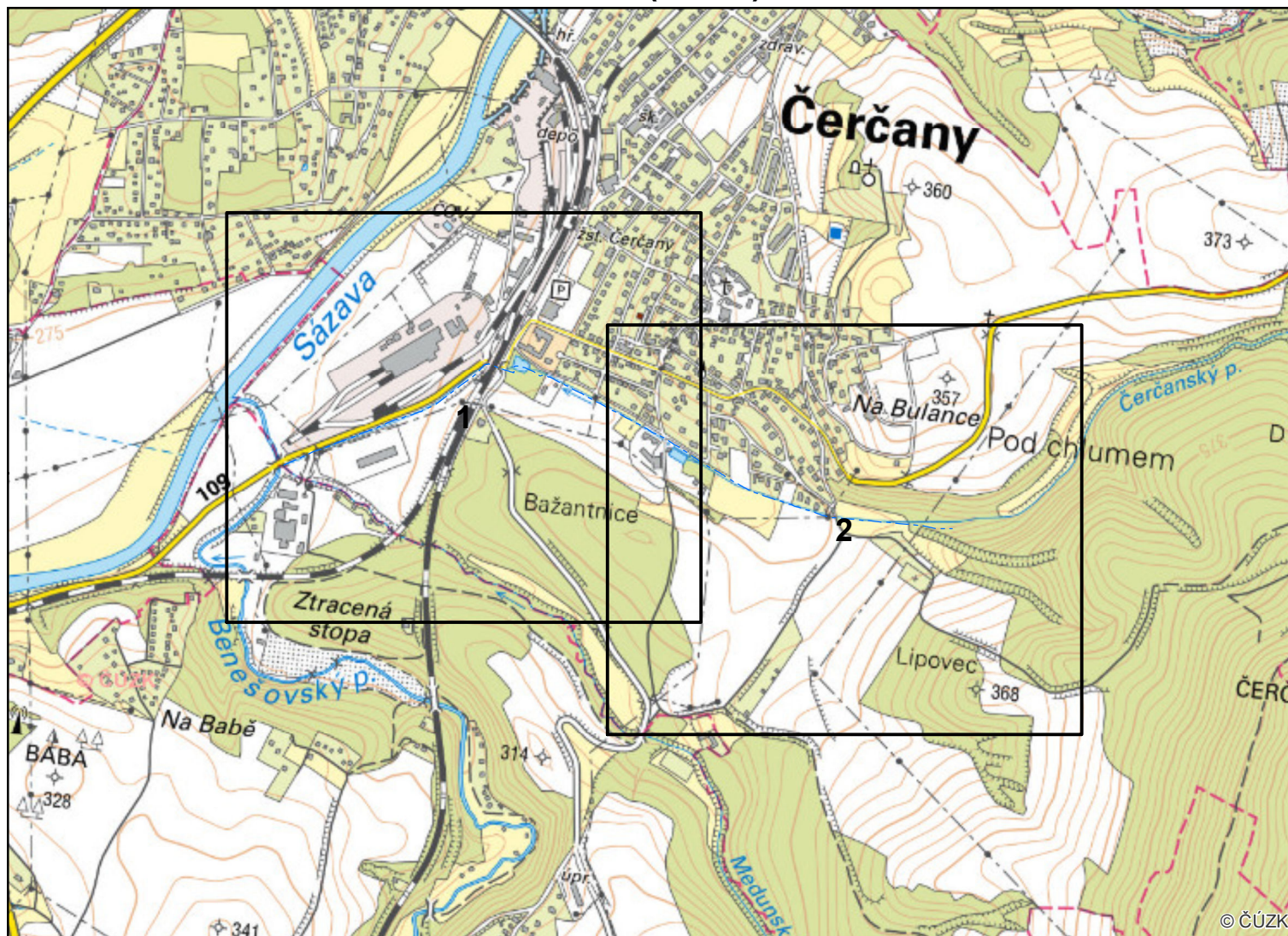


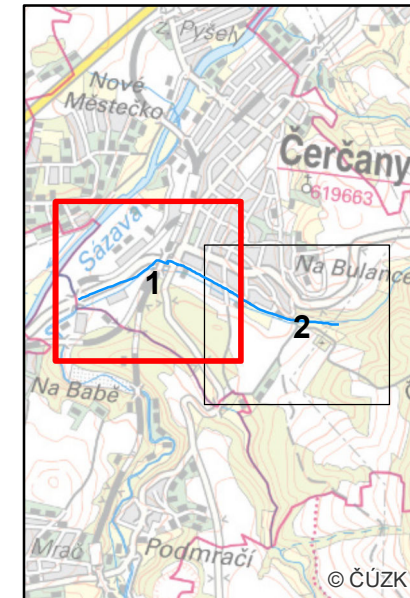
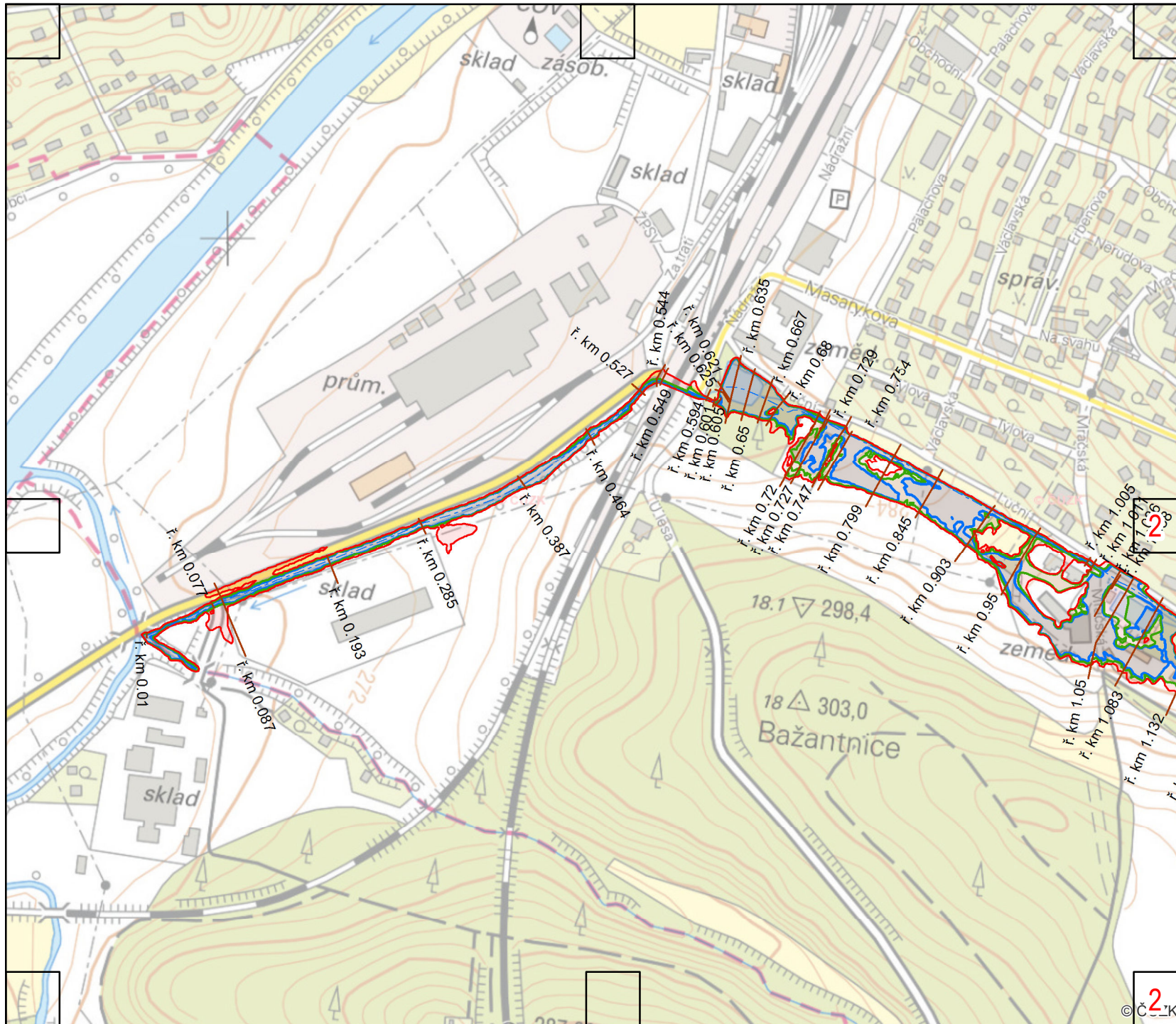
A.3.2. – HYDROTECHNICKÉ POSOUZENÍ STÁVAJÍCÍHO STAVU

Záplavové území - Čerčanský potok

Situace (ZM10)



Záplavové území Čerčanského potoka



Legenda

— Přičné profily

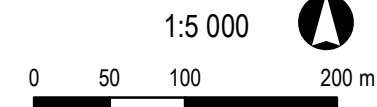
--- Osa toku

Záplavové území

Q₁₀₀

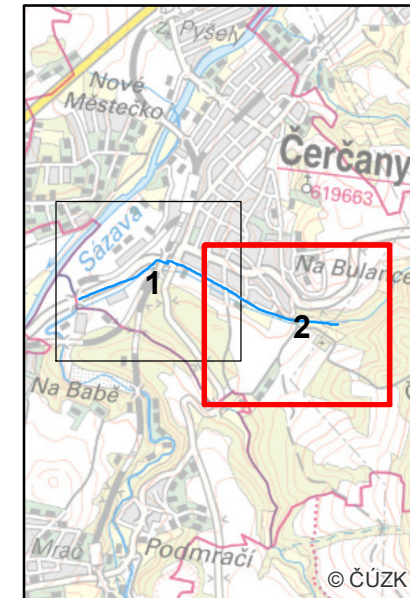
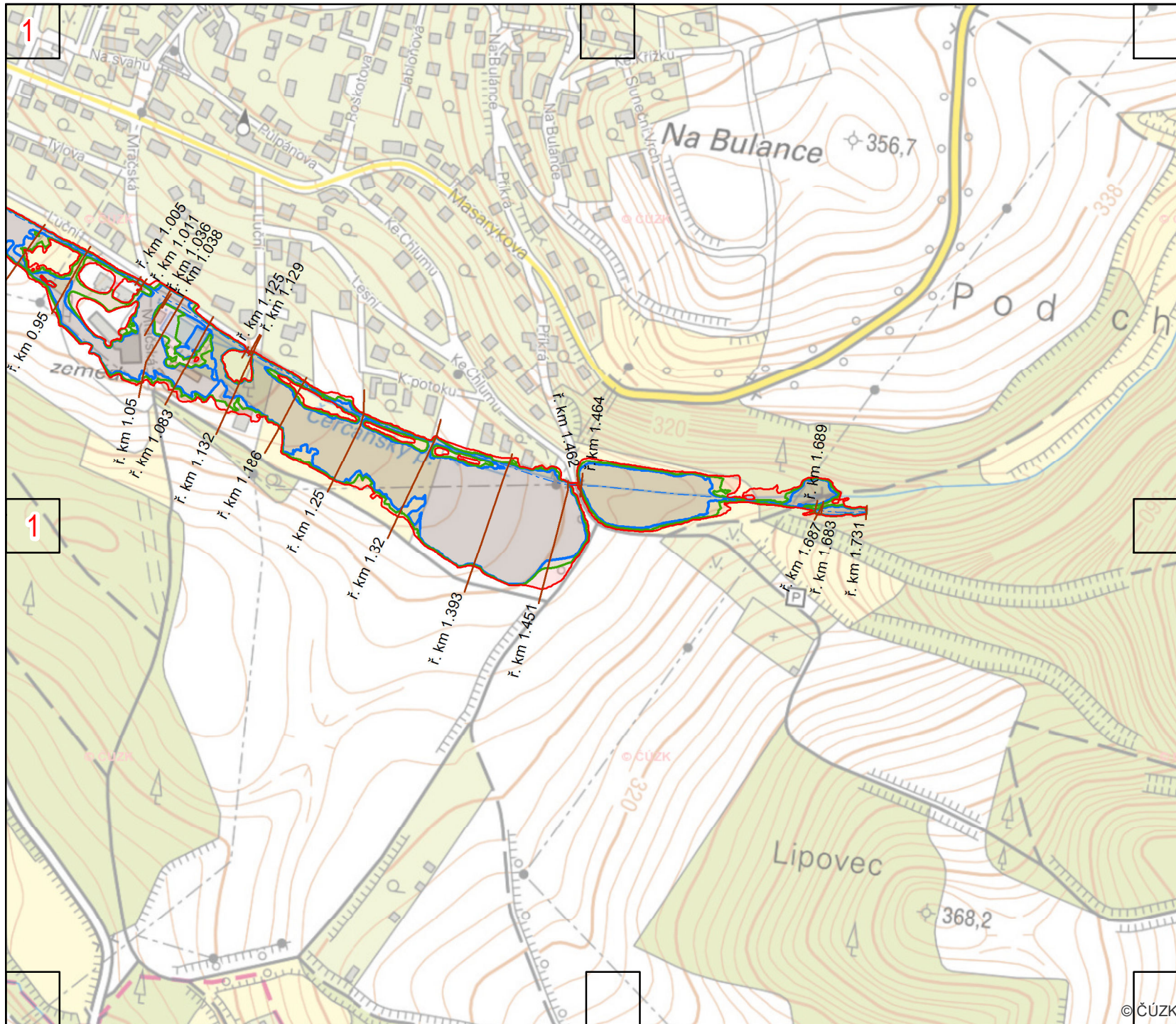
Q₂₀

Q₅



© ČÚZK

Záplavové území Čerčanského potoka



Legenda

— Příčné profily

--- Osa toku

Záplavové území

Q₁₀₀

Q₂₀

Q₅

1:5 000

0 50 100 200 m